










LEGENDA

objekt	
vodna površina	
greda	
poti	
pomol	
drevo	
klop	

01 5 10 

Tlorisni izris vrta Tal 2000  
M 1:500

